

Abschnitt 1:
Führung auf best. asphaltierten Wegen.
Keine Maßnahmen erforderlich.

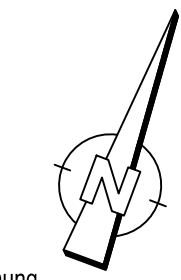
Zeichenerklärung:
Planung


- best. / gepl. Böschung
- Stationierung Achse
- Stationierung gesamte Strecke
- best. / gepl. / entf. Straßenablauf


Ver- und Entsorgung

- best. / gepl. Regenwasserkanal
- Mischwasserkanal
- Schmutzwasserkanal
- Bachverdülung
- entfallender Kanal
- best. / gepl. / entf. Wasserleitung mit Wasserschlacht
- Gasleitung
- Leerrohrtrasse
- Sparkassen IT Kabeltrasse
- Stromkabel
- Telekommunikationskabel
- Nah- / Fernwärmeleitung

Hinweis:
Die Darstellung der bestehenden und geplanten Leitungen beruht auf Planungsunterlagen der Versorgungsträger und dient nur zu Übersichtszwecken. Die bauausführende Firma hat sich vor Beginn der Bauarbeiten bei dem zuständigen Versorgungsträger über die genaue Lage zu erkundigen.



| 1 | | 2 | |
|--|------------|--|------|
|  | | I-S-T-W PLANUNGSGESELLSCHAFT MBH Lederstraße 11 75365 Calw Mail: info@istw.de Website: www.istw.de Ludwigsburg Calw Schwäbisch Hall Bretten | |
| bearbeitet/gezeichnet | 05.12.2025 | Datum | Name |
| freigegeben | 05.12.2025 | Kel/Di | Bü |
| | | 05.12.2025 | |

| | | | |
|---|---|---|------|
|  | | Große Kreisstadt Calw Salzgasse 10 75365 Calw | |
| bearbeitet | . | Datum | Name |
| | | | |

| Nr. | Art der Änderung | Datum | Name |
|-----|------------------|-------|------|
| - | - | - | - |
| - | - | - | - |
| - | - | - | - |

| Anfangsstation | von Netzknoten | nach Netzknoten | Station |
|----------------|-----------------|-----------------|-----------------|
| Endstation | 0 0 0 0 0 0 0 0 | 0 0 0 0 0 0 0 0 | 0 0 0 0 0 0 0 0 |

| | | | | |
|--------------|----|-----|---------------------|------------------------|
| Lagesystem: | GK | UTM | Stand Kataster: | 21.03.2025 |
| Höhensystem: | NN | NHN | Bestandsvermessung: | 28.04.2022, 10.12.2018 |

AUSFÜHRUNGSPLANUNG

| | | | |
|--|--|---------------------------------|------|
| Straßenbauverwaltung Baden - Württemberg | | Unterlage | 16.1 |
| Straße: K 4303 | | Blatt-Nr. | 1 |
| Nächster Ort: Calw-Stammheim | | Übersichtslageplan 1 | |
| PROJIS-Nr.: - | | Ver- und Entsorgung Abschnitt 1 | |
| PSP- Element: - | | Maßstab: 1:1000 | |

| | |
|---|--------------------------------------|
| K 4303 Radweg Holzbronn - Stammheim | |
| Aufgestellt: - - - - | Aufgestellt: - - - - |
| | |
| Geobasisdaten © Landesamt für Geoinformation und Landentwicklung Baden-Württemberg, www.lg-bw.de, Az.: 12356 Geofachdaten © Landesverwaltung Baden-Württemberg | |

B:\Projekte\0062\0062205\04_CAD\04_Layout\0062205_03_A_RAD_16_100-500_LPN_VuE_Lagepläne.dwg